

# Как томские казаки к китайскому императору ХОДИЛИ

К 400-летию первого похода  
представителей Русского государства в Китай

*Откуда на Руси появились такие выражения?*

- «Как до Китая пешком...»
- «Для меня это китайская грамота?»

*Как же Томск связан с этими выражениями?*

# Политика Московского государства на Востоке

Русское правительство испытывало жёсткое давление со стороны западных стран, прежде всего Англии. Потерпев неудачу в «открытии» Китая морским путём, они стали оказывать нажим на Русское государство, чтобы получить разрешение московского правительства на организацию сухопутной экспедиции в Сибирь, в верховье р. Оби, используя её для постепенного продвижения в Северо-Восточную Азию и на Дальний Восток в интересах собственной торговли. С годами этот интерес и давление на московские власти возрастали. Московское правительство затягивало решение этого вопроса, что было продиктовано желанием собственными силами проложить путь в Китай, установить контакты с дальневосточными соседями и тем самым поднять престиж Русского государства на международной арене. В русле этой политики осуществлялся и запрет иностранцам вести торговлю в Сибири.(1)

Академик В.С. Мясников, детально и всесторонне анализируя сложившуюся ситуацию вокруг поиска сухопутного маршрута из Европы в Китай и восточную Индию, резюмировал - отправка первой русской экспедиции в Китай была вызвана стремлением Московского правительства не допустить транзитной торговли иностранцев со странами Востока, в частности с Китаем, через территорию Русского государства. В известной степени **причиной, ускорившей организацию поездки (И. Петлина – О.С.) явился нажим английской дипломатии на царское правительство.** Успешное развитие русско-монгольских связей обеспечило реальную возможность проезда русских через Западную Монголию до границ Минской империи» (2)

1. Сидорина О.В. Первые русские посольства в Китае и состояние русско-китайских отношений в XVII в.

<http://www.globecsi.ru/Articles/2014/Sidorina.pdf>

2. Демидова Н.Ф., Мясников В.С. Первые русские дипломаты в Китае. М.,1966. С. 21

Хочется напомнить, что 400 лет назад Томск был пограничной крепостью, крайним форпостом Московского государства на Востоке и все походы начинались именно отсюда.

## Град Томской - 1604



Томская крепость  
Первый строительный период

Посольства, отправлявшиеся из сибирских городов, формировались, как правило, из местных служилых людей, а не из придворных Московского царя, находившихся на посольской службе при европейских государях.

Известный знаток сибирских древностей Н. Н. Оглоблин писал по этому поводу: «Особенный интерес представляет дипломатическая служба сибиряков. Никакой дипломатической школы в Сибири не было (вроде посольского приказа, игравшего роль школы для московских дипломатов), но каждый рядовой служилый человек в Сибири мог ожидать, что волею судеб он получит дипломатическую «посылку» к какому-нибудь «мунгальскому царю», калмытскому «тайше», «князцу» и т.п. Несмотря, однако, на явное дилетантство этих случайных дипломатов, их «посольская служба» шла как следует: они не только соблюдали в точности все посольские обычаи и церемониалы того времени, словно заправские дипломаты, но и достигали действительных результатов по существу поручаемого им дела».

Так же Н. Н. Оглоблин отмечал, что дипломатические «посылки» служилых людей носили не эпизодический характер, а были для Сибири того времени прочно сложившейся системой: «Установление политических и торговых отношений с независимыми и полунезависимыми владельцами соседних с Сибирью мунгальских, киргизских, калмыцких и других стран, нередкие дипломатические победы над ними, все мирные завоевания порубежных земель путем посольских переговоров, — все это было делом этих непатентованных дипломатов, отбывавших “посольское дело” наряду со всяким другим “государевым делом”. Они оставили нам любопытные “статейные списки” своих посольств, предоставляющие ценные материалы не только для политической истории среднеазиатских владений XVII века, но и для географии и этнографии Центральной Азии».

*(Н.Н.Оглоблин, Сибирские дипломаты XVIIв. (Посольские статейные списки) СПб, 1891, стр.156).*

## *Наказ Томского воеводы Боборыкина 9 мая 1618 года:*



«Лѣта 7128 (1618 ) мая въ день  
Государь Царь и Великій Князь  
Михайло Федоровичъ всея Русіи ,  
велѣлъ Сибирскаго Томскаго города  
козаку Ивану Петлину провѣдывати  
про Китайское Государство и про  
Объ рѣку великую и про иные  
Государства.»

(Рисунок томской художницы Хворенковой Н.К.)



Для Европы начала XVII века вопросы географии и картографии имели непосредственное практическое значение, связанное прежде всего с отысканием наиболее удобного пути в Индию и Китай.

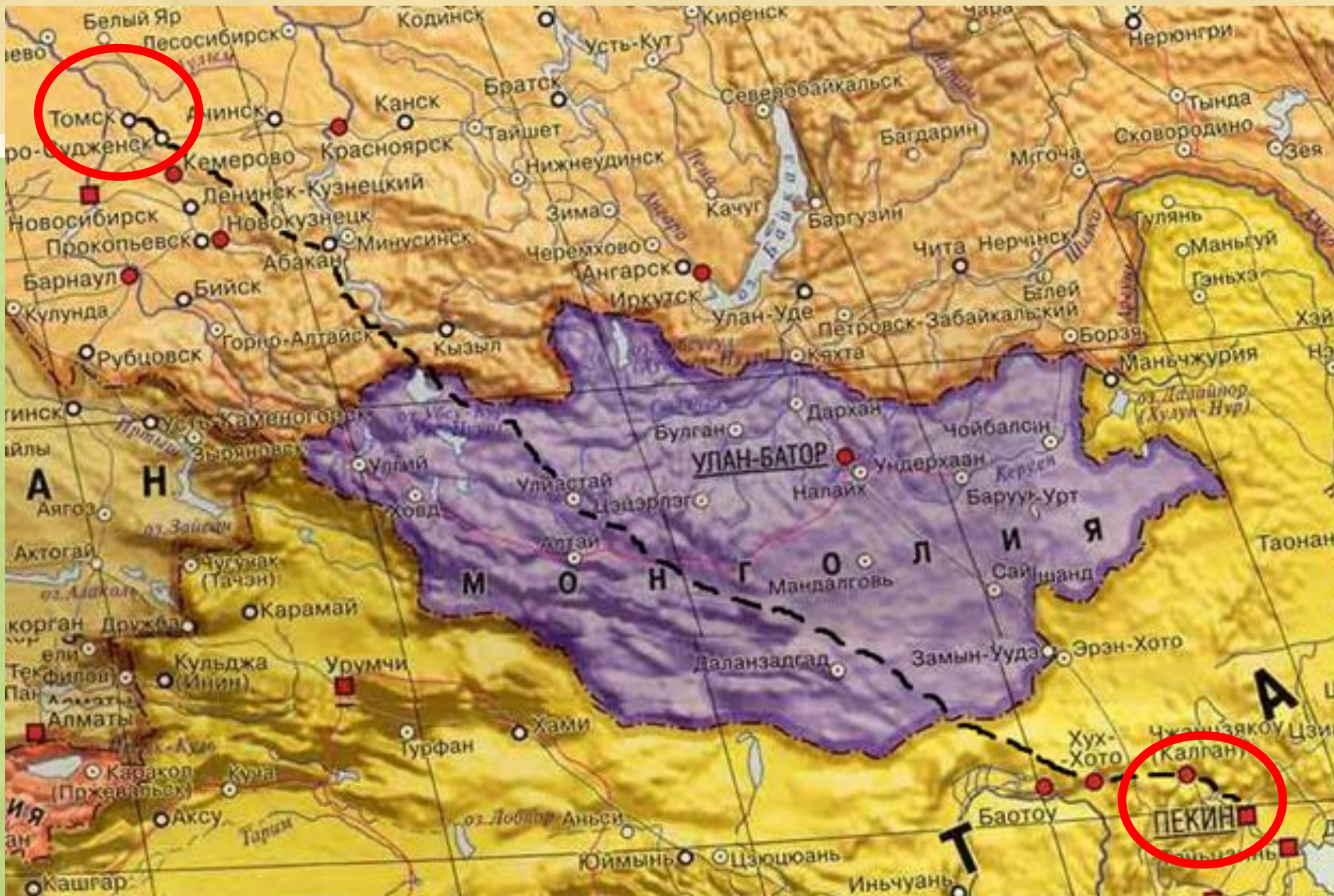
Московия была очень плохо известна Западной Европе. Ученые очень смутно представляли себе глубины русских земель, особенно территории будущей Сибири.

Например, они считали, что Обдора река (Обь) проистекала из Китайского озера.

Отсутствие четких знаний породило ошибочное представление, что Китай расположен где-то близ истоков Оби, дорога туда представлялась более короткой, чем она была на самом деле.

Карта Тартарии. Амстердам, 1540-70 гг. Гравюра на меди.

# Современная карта. Путь из города Томска в Китай.







«А мы у царя Тайбуна не были и царя не видели потому, что идти ко царю не с чем».

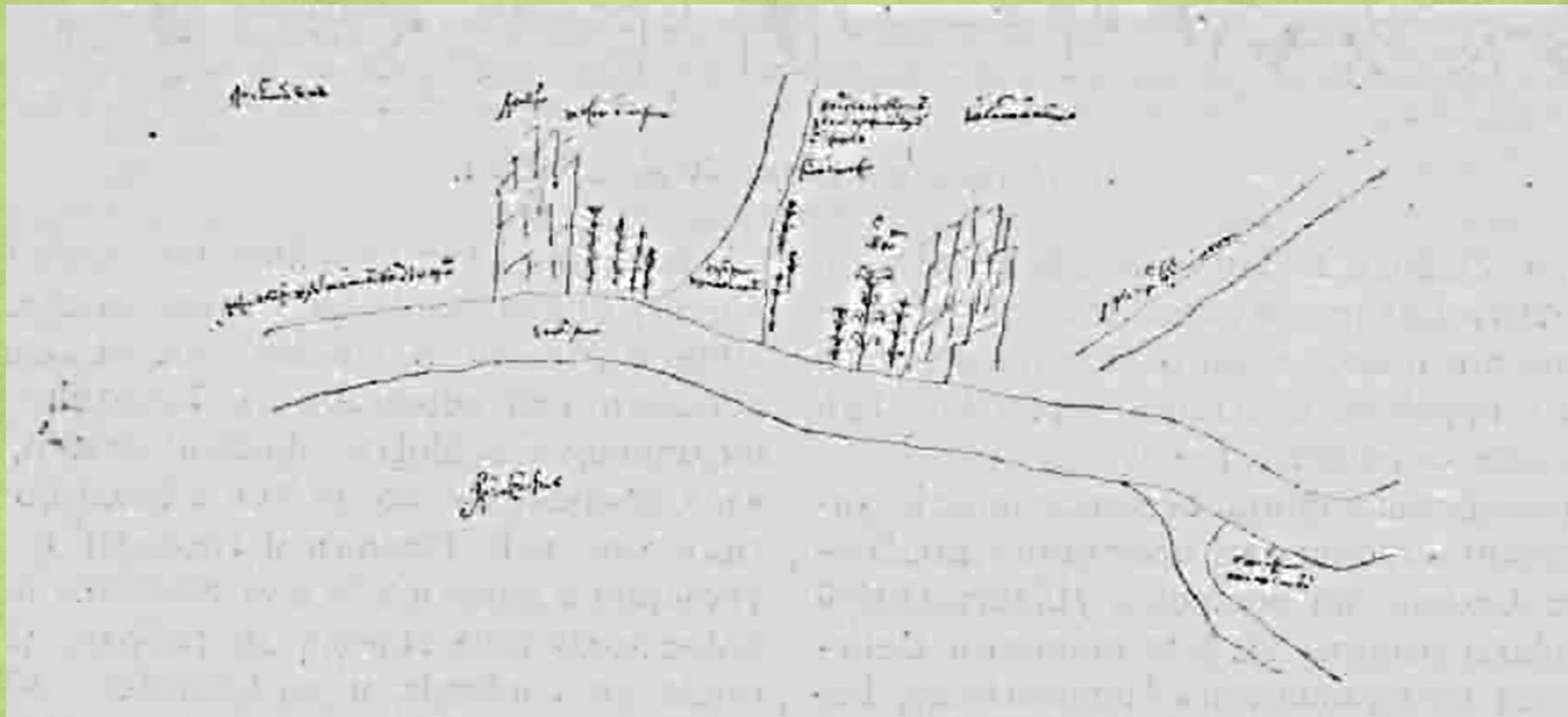
*«Роспись Китайскому государству и Лобинскому, и иным государствам  
жилым и кочевным, и улусам, и великой Оби, и рекам, и дорогам»*

И Божією милостію Государя Царя и Великаго Князя Михаила Федоровича всея  
Русіи Самодержца счастьем тотъ Сибирской козакъ Иванъ Петлинь ходиль и про  
Китайское Государство и про Обь рѣку великую и про иные Государства жилые и  
кочёвные улусы провѣдалъ и привезъ къ Государю Царю и Великому Князю  
Михайлу Федоровичу всея Русіи къ Москвѣ чертежъ и роспись про Китайскую  
область, а въ росписи пишетъ(і):





Примерно так мог выглядеть утерянный «чертеж» Петлина.



Планъ мѣстности при Енисеѣ, составленный Старковымъ и Бобарыкинымъ въ 1665 г.

## **Челобитная И. Петлина и А. Мадова о пожаловании их за поездку в Китай**

**«Что касается награды за службу, то она была следующей: «Государь пожаловал Ивашку за службу и за изрон 25 рублей, другому [Андрею Мадову — И. К.] 20 рублей, да по камке, да по сукну человеку, да и в оклад по рублю, да по чети муки, да по осьмине круп и толокна четь».**

Если сравнивать это с государевым жалованьем, которое получал Иван Петлин до поездки («денежный оклад 7 рублей с четью, хлеба 6 чети с осьминою муки ржаные, четь круп, четь толокна»), то выходит, что была выдана единовременная премия в размере около трёх годовых окладов.»

*(Русские посольства в Монголию и Китай в начале XVII века. Автор Кирнос И.В.)*

# Ответы на поставленные вопросы:

## ▪ «Как до Китая пешком...»

*Вышли казаки на Николин день 9 мая 1618 года, а 1 сентября 1618 г. русские посланцы прибыли в Пекин.*

*Все путешествие от Томска до столицы Минской империи заняло у них 3 месяца и 22 дня.*

## ▪ «Для меня это китайская грамота?»

*Из-за отсутствия подарков Петлин не был принят императором Чжу Ицзюнем (Ваньли), но получил его официальную грамоту на имя русского царя с разрешением русским вновь направлять посольства и торговать в Китае.*

*Грамота 56 лет оставалась непереуведенной, что послужило причиной появления распространенной ныне русской идиомы — «китайская грамота».*

## ЗНАЧЕНИЕ МИССИИ ИВАНА ПЕТЛИНА 1618-1619 гг.

- ❑ Русскими землепроходцами было совершено великое географическое открытие XVII века общеевропейского значения – открыт самый короткий сухопутный путь из Европы в Китай через Сибирь и Монголию.
- ❑ Установлены непосредственные отношения между Русским государством и Минской империей.
- ❑ «Роспись Китайскому государству и Лобинскому, и иным государствам, жилым и кочевным, и улусам, и великой Оби, и рекам и дорогам» — стал ценнейшим, наиболее полным со времён Марко Поло описанием Китая, содержащим сведения о сухопутном маршруте из Европы в Китай через Сибирь и Монголию. Уже в первой половине XVII века «Роспись» была переведена на многие европейские языки.

# Идея томичей к 400-летию исторического события в 2018 году повторить поход томских казаков в Китай.

- Проект, проработанный единомышленниками и членами клуба исторических реконструкций «Ермак» (рук-ль Ильин В.Ф.), членами Томского областного отделения Русского географического общества и поддержанный НКО Кривошеинским станичным казачьим обществом (рук-ль Нестеров В.В.), получил поддержку Фонда президентских грантов в первом конкурсе 2018 года, в номинации – сохранение исторической памяти.
- Благодаря этому, стало возможным совершить экспедицию по территориям трех стран - 30 дней более 9000 тысяч километров, получить видео и фото материал для иллюстрации выступлений команды проекта, для просветительской и познавательно-образовательной деятельности направленной на освещение данного исторического события.
- Поддержка проекта Фондом президентских грантов подтверждает важность этого исторического события в истории всей страны. Из таких вот реальных дел, в том числе и простых сибирских служилых казаков, соткано полотно Российской истории.





ФОНД  
ПРЕЗИДЕНТСКИХ  
ГРАНТОВ

Проект

# ВОСТОЧНЫЙ ПОСОЛЬСКИЙ ПУТЬ



к 400-летию похода томского казака Ивана Петлина в Китай

От НКО Кривошеинское станичное казачье общество  
и основателя музейного комплекса  
«Семилуженский казачий острог XVIIв.»  
Владимира Федоровича Ильина  
и инициативной группы томичей  
при поддержке  
администрации Томской области

# 2018



ФОНД  
ПРЕЗИДЕНТСКИХ  
ГРАНТОВ



грантовое направление:

СОХРАНЕНИЕ ИСТОРИЧЕСКОЙ ПАМЯТИ,  
СОХРАНЕНИЕ ПАМЯТИ ВЫДАЮЩИХСЯ ЛЮДЕЙ И  
ЗНАЧИМЫХ СОБЫТИЙ ПРОШЛОГО.





ОПИРАЯСЬ НА ИССЛЕДОВАНИЯ Н.Ф.ДЕМИДОВОЙ И В.С.МЯСНИКОВА «ПЕРВЫЕ РУССКИЕ ДИПЛОМАТЫ В КИТАЕ» (1966г.), МОЖНО УТВЕРЖДАТЬ ОБ АКТУАЛЬНОСТИ ПРОЕКТА «ВОСТОЧНЫЙ ПОСОЛЬСКИЙ ПУТЬ», ИНТЕРЕСНО, ЧТО ИДЕЯ ОТПРАВКИ ДИПЛОМАТИЧЕСКОЙ МИССИИ В КИТАЙ У РУКОВОДСТВА СТРАНЫ ЗАРОДИЛОСЬ В СВЯЗИ С ОПАСЕНИЯМИ, ЧТО В ЭТОМ РЕГИОНЕ ГОСУДАРСТВО МОСКОВСКОЕ МОГУТ ОПЕРЕДИТЬ АНГЛИЧАНЕ.

ИНИЦИАТОРОМ МИССИИ СТАЛ ТОБОЛЬСКИЙ ВОЕВОДА КНЯЗЬ ИВАН СЕМЕНОВИЧ КУРАКИН. МИССИЮ ИЗ 12 ЧЕЛОВЕК ВОЗГЛАВИЛИ ТОМСКИЕ КАЗАКИ ИВАН ПЕТЛИН, ВЛАДЕВШИЙ НЕСКОЛЬКИМИ ИНОСТРАННЫМИ ЯЗЫКАМИ И АНДРЕЙ МАДОВ.

В ЗАДАЧИ МИССИИ ВХОДИЛО ОПИСАТЬ НОВЫЕ ПУТИ В КИТАЙ, СОБРАТЬ СВЕДЕНИЯ ОБ ЭТОМ ГОСУДАРСТВЕ И СОСЕДНИХ С НИМ СТРАНАХ, А ТАКЖЕ УСТАНОВИТЬ ИСТОКИ РЕКИ ОБЬ. В ЗАДАЧИ ИВАНА ПЕТЛИНА ВХОДИЛО ОБЪЯВИТЬ КИТАЙСКОМУ ИМПЕРАТОРУ ОТКУДА ПРИБЫЛА МИССИЯ, И ВЫЯСНИТЬ ВОЗМОЖНОСТЬ УСТАНОВЛЕНИЯ ДАЛЬНЕЙШИХ ОТНОШЕНИЙ С КИТАЕМ.

ОЖИВЛЕНИЕ ИНТЕРЕСА К КИТАЮ ПРОИЗОШЛО В XVI в. И БЫЛО СВЯЗАНО С ПОИСКАМИ СЕВЕРНОГО ПУТИ (МОРСКОГО ИЛИ СУХОПУТНОГО) ИЗ ЕВРОПЫ В КИТАЙ. В МЕЖДУНАРОДНЫХ СВЯЗЯХ РУССКОГО ГОСУДАРСТВА С СЕРЕДИНЫ XVI в., ВОПРОС О ДОРОГЕ В КИТАЙ И ИНДИЮ СТАЛ ИГРАТЬ ЗНАЧИТЕЛЬНУЮ РОЛЬ. МОСКВА ОКАЗАЛАСЬ ДЛЯ ЗАПАДНОЕВРОПЕЙСКИХ КУПЦОВ ВОРОТАМИ В СЕВЕРО-ВОСТОЧНУЮ АЗИЮ И НА ДАЛЬНИЙ ВОСТОК.

ОТСУТСТВИЕ ЧЕТКИХ ЗНАНИЙ О ГЕОГРАФИИ СИБИРИ ПОРОДИЛО ОШИБОЧНОЕ ПРЕДСТАВЛЕНИЕ, ЧТО КИТАЙ РАСПОЛОЖЕН ВОЗЛЕ ИСТОКОВ РЕКИ ОБИ И ДОРОГА ТУДА ПРЕДСТАВЛЯЛАСЬ БОЛЕЕ КОРОТКОЙ ЧЕМ БЫЛА НА САМОМ ДЕЛЕ.



ФОНД  
ПРЕЗИДЕНТСКИХ  
ГРАНТОВ



## АКТУАЛЬНОСТЬ ПРОЕКТА:

СЕГОДНЯ ВАЖНО ПОМНИТЬ О ЗНАЧИМОСТИ СИБИРСКОЙ ДИПЛОМАТИИ, О РОЛИ В ИСТОРИИ РОССИЙСКОГО ГОСУДАРСТВА ПОХОДА ТОМСКОГО КАЗАКА ИВАНА ПЕТЛИНА В КИТАЙ В 1618Г., БЛАГОДАРЯ КОТОРОМУ, БЫЛ ОТКРЫТ САМЫЙ КОРОТКИЙ СУХОПУТНЫЙ ПУТЬ ИЗ ЕВРОПЫ В КИТАЙ.

В 1629Г. ТОМСКУ ДАРУЕТСЯ «НА ЗНАМЯ И ГЕРБ» - КОРОНА. «В ЗНАК ВНИМАНИЯ К ЕГО БОЕВЫМ ЗАСЛУГАМ И ПРИВЕДЕНИЮ В ПОДДАНСТВО РУССКОМУ СКИПЕТРУ РАЗНООБРАЗНЫХ ИНОРОДЧЕСКИХ ПЛЕМЁН СИБИРИ, ОН ОТЛИЧЕН БЫЛ ОТ ДРУГИХ ГОРОДОВ СИБИРИ ТЕМ, ЧТО ЗНАМЯ ЕГО УКРАШЕНО СТАЛО ОДНОЙ ИЗ ГЛАВНЫХ ЦАРСКИХ РЕГАЛИЙ: В ПОЖАЛОВАННОМ ЕМУ ГЕРБЕ ИЗОБРАЖЕНА БЫЛА «ЦАРСКАЯ КОРОНА». (И.Э.ФИШЕР. С-ПБ. 1774Г.)

# ЭКСПЕДИЦИЯ ВОСТОЧНЫЙ ПОСОЛЬСКИЙ ПУТЬ



**В ГОД 400-ЛЕТИЯ ПЕРВОГО УСПЕШНОГО ПОХОДА ТОМСКОГО КАЗАКА ИВАНА ПЕТЛИНА В КИТАЙ, КОМАНДА ПРОЕКТА ПОВТОРИТ СЛОЖНЫЙ ТРУДНЫЙ ПУТЬ КАЗАКОВ ИЗ СИБИРИ В КИТАЙ.**

**ДЛИТЕЛЬНОСТЬ МАРШРУТА 30 ДНЕЙ.**

**ПРОТЯЖЕННОСТЬ - БОЛЕЕ 9000 КМ.**

**НА ПРОТЯЖЕНИИ ВСЕГО ПОХОДА БУДУТ ВЕСТИТЬСЯ ПУТЕВЫЕ ДНЕВНИКИ.**

**ВСЕ СОБЫТИЯ НА ПРОТЯЖЕНИИ ВСЕГО МАРШРУТА БУДУТ ОСВЕЩАТЬСЯ**

**В СРЕДСТВАХ МАССОВОЙ ИНФОРМАЦИИ И В ЭФИРЕ ФИЛИАЛА ВГТРК ГТРК «ТОМСК».**

**СТАРТ ИЗ ТОМСКА 24 ИЮЛЯ 2018 ГОДА**





# ЦЕЛЕВАЯ АУДИТОРИЯ ПО МАРШРУТУ ЭКСПЕДИЦИИ:

НА ТЕРРИТОРИИ РОССИИ – 4 СУБЪЕКТА,  
118 НАСЕЛЕННЫХ ПУНКТОВ, 2 190 000 ЧЕЛОВЕК

НА ТЕРРИТОРИИ МОНГОЛИИ – 10 АЙМАКОВ,  
42 ПОСЕЛЕНИЯ, 1 550 000 ЧЕЛОВЕК

НА ТЕРРИТОРИИ КИТАЙСКОЙ  
НАРОДНОЙ РЕСПУБЛИКИ – 3 ПРОВИНЦИИ,  
13 ПОСЕЛЕНИЙ, 29 000 000 ЧЕЛОВЕК

ИТОГО: 173 НАСЕЛЕННЫХ ПУНКТА (НАСЕЛЕНИЕ 32 740 000 ЧЕЛОВЕК)



ФОНД  
ПРЕЗИДЕНТСКИХ  
ГРАНТОВ

# ЗАДАЧИ ПРОЕКТА:

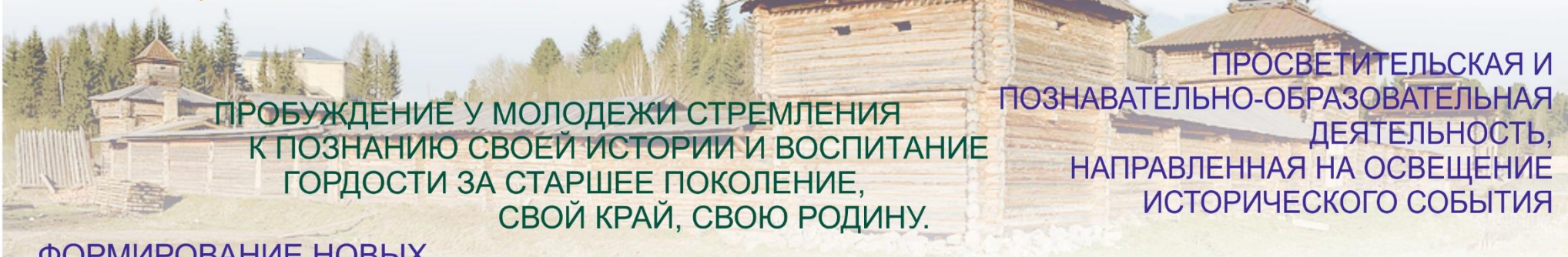


УЧАСТИЕ ПРЕЗИДЕНТСКОГО ФОНДА В ЭТОМ ПРОЕКТЕ ПОДЧЕРКИВАЕТ ЗНАЧИМОСТЬ КОНКРЕТНОГО ИСТОРИЧЕСКОГО СОБЫТИЯ В ИСТОРИИ ГОСУДАРСТВА РОССИЙСКОГО.

САМОИДЕНТИФИКАЦИЯ ЖИТЕЛЕЙ СИБИРИ ЧЕРЕЗ ВОССТАНОВЛЕНИЕ ИСТОРИЧЕСКОЙ ПАМЯТИ, ОБРАЩЕНИЯ К ЕЁ ИСТОКАМ

ВОЗРОЖДЕНИЕ ТРАДИЦИИ И ЗНАЧИМОСТИ НАРОДНОЙ ДИПЛОМАТИИ В КОНТЕКСТЕ МИРНОГО СОСУЩЕСТВОВАНИЯ МНОГОНАЦИОНАЛЬНОГО РЕГИОНА

ПОПУЛЯРИЗАЦИЯ СИБИРИ, ТОМСКА И ТОМСКОЙ ОБЛАСТИ



ПРОБУЖДЕНИЕ У МОЛОДЕЖИ СТРЕМЛЕНИЯ К ПОЗНАНИЮ СВОЕЙ ИСТОРИИ И ВОСПИТАНИЕ ГОРДОСТИ ЗА СТАРШЕЕ ПОКОЛЕНИЕ, СВОЙ КРАЙ, СВОЮ РОДИНУ.


ПРОСВЕТИТЕЛЬСКАЯ И ПОЗНАВАТЕЛЬНО-ОБРАЗОВАТЕЛЬНАЯ ДЕЯТЕЛЬНОСТЬ, НАПРАВЛЕННАЯ НА ОСВЕЩЕНИЕ ИСТОРИЧЕСКОГО СОБЫТИЯ

ФОРМИРОВАНИЕ НОВЫХ КУЛЬТУРНЫХ СВЯЗЕЙ МЕЖДУ РЕГИОНАМИ СИБИРИ, МОНГОЛИИ И КИТАЯ;

ФОРМИРОВАНИЕ ИНФОРМАЦИОННОЙ БАЗЫ: ФОТО И ВИДЕО МАТЕРИАЛЫ, ПУТЕВЫЕ ЗАМЕТКИ, РЕКОНСТРУКЦИЯ ИСТОРИЧЕСКИХ СЦЕН В РЕАЛЬНЫХ УСЛОВИЯХ.



Фото отчет по первому этапу проекта «Восточный посольский путь» за 2016 год



ФОНД  
ПРЕЗИДЕНТСКИХ  
ГРАНТОВ

ПО МАРШРУТУ СЛЕДОВАНИЯ ЗАПЛАНИРОВАНЫ ОСТАНОВКИ В РЕГИОНАЛЬНЫХ ЦЕНТРАХ И СЕЛЬСКИХ ТЕРРИТОРИЯХ, ГДЕ ПРЕДПОЛАГАЕТСЯ ОБЩЕНИЕ С МЕСТНЫМИ ЖИТЕЛЯМИ С ПРОВЕДЕНИЕМ КУЛЬТУРНО-МАССОВЫХ МЕРОПРИЯТИЙ, ИСТОРИЧЕСКОЙ РЕКОНСТРУКЦИЕЙ И ПРЕЗЕНТАЦИЕЙ ТОМСКОЙ ОБЛАСТИ.

ПРЕДПОЛАГАЕТСЯ ТАКЖЕ СБОР ПЕРВИЧНОГО ЭТНОГРАФИЧЕСКОГО МАТЕРИАЛА ДЛЯ ПОСЛЕДУЮЩЕГО СОПОСТАВЛЕНИЯ С ДАННЫМИ, СОБРАННЫМИ КАЗАКАМИ В XVII ВЕКЕ, ЧТО НАЙДЕТ СВОЕ ОТРАЖЕНИЕ В ФИЛЬМЕ.

# 1618

# ВОСТОЧНЫЙ ПОСОЛЬСКИЙ ПУТЬ

# 2018

Миссия томского казака Ивана Петлина считается первой поездкой представителей России в Китай в 1618–1619 годах



Делегации из 12 человек было поручено описать новые пути в Китай, собрать сведения о нём и соседних странах. В Китае Иван Петлин должен был выяснить возможность установления дальнейших отношений между государствами.

Выехал из Томска 9 мая 1618 вместе с послами монгольского "Алтына-царя" (Алтан-хана), к концу августа миссия добралась до Пекина, где вела переговоры с представителями правительства династии Мин.

Из-за отсутствия подарков и документов от русского царя Иван Петлин не был принят императором Чжу Ицзюнем, но получил его официальную грамоту на имя русского царя с разрешением русским вновь направлять посольства и торговать в Китае.

Собранные Иваном Петлиным сведения явились огромным вкладом в географическую науку XVII в. Впервые в мире европейцы освоили неизвестный сухопутный маршрут через Сибирь и монгольские степи в Китай.

Поездка имела большое внешнеполитическое значение и побудила большой интерес к России не только в Китае, но и в Монголии.



### ЦЕЛЬ ПРОЕКТА

- Реконструкция исторического события
- Увековечение подвига русских казаков
- Развитие народной дипломатии между Россией и Китаем
- Презентация культурного и туристического потенциала Томской области
- Создание познавательного фильма



### ПРИ ПОДДЕРЖКЕ



# Юбилейный поход состоялся и проект «Восточный посольский путь» реализуется !

- По материалам экспедиции филиалом ВГТРК ГТРК «Томск» был создан документальный фильм «По следам Ивана Петлина...»
- Написаны книги:  
Русские посольства в Монголию и Китай в начале XVII века.  
(автор Кирнос И.В.);  
Восточный посольский путь. (автор Школьников М.В.)

# Спасибо за внимание!

*Желаем приятного просмотра фильма.*

*Будем рады Вашим фотографиям с отзывом о проекте.*

*По адресу: [ovannata7469@mail.ru](mailto:ovannata7469@mail.ru) или по вотсапу т.89131100044*

*С уважением, команда проекта «Восточный посольский путь»*